


# MIEJSCOWY PLAN ZAGOSPODAROWANIA PRZESTRZENNEGO DLA WYBRANYCH OBSZARÓW POŁOŻONYCH NA OBSZARZE WIEJSKIM GMINY ŻUROMIN

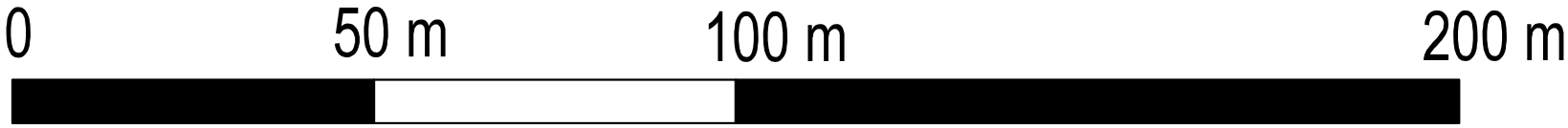
Załącznik nr 47 do Uchwały Nr ..... Rady Miejskiej w Żurominie z dnia .....



## OZNACZENIA OBOWIĄZUJĄCE:

	granice obszaru objętego planem miejscowym
	linie rozgraniczające tereny o różnym przeznaczeniu lub o różnych zasadach zagospodarowania
	nieprzekraczalne linie zabudowy
	wymiarowanie
	teren elektrowni słonecznej
	nieruchomy zabytek archeologiczny - strefa ochrony OW

SKALA 1:1000



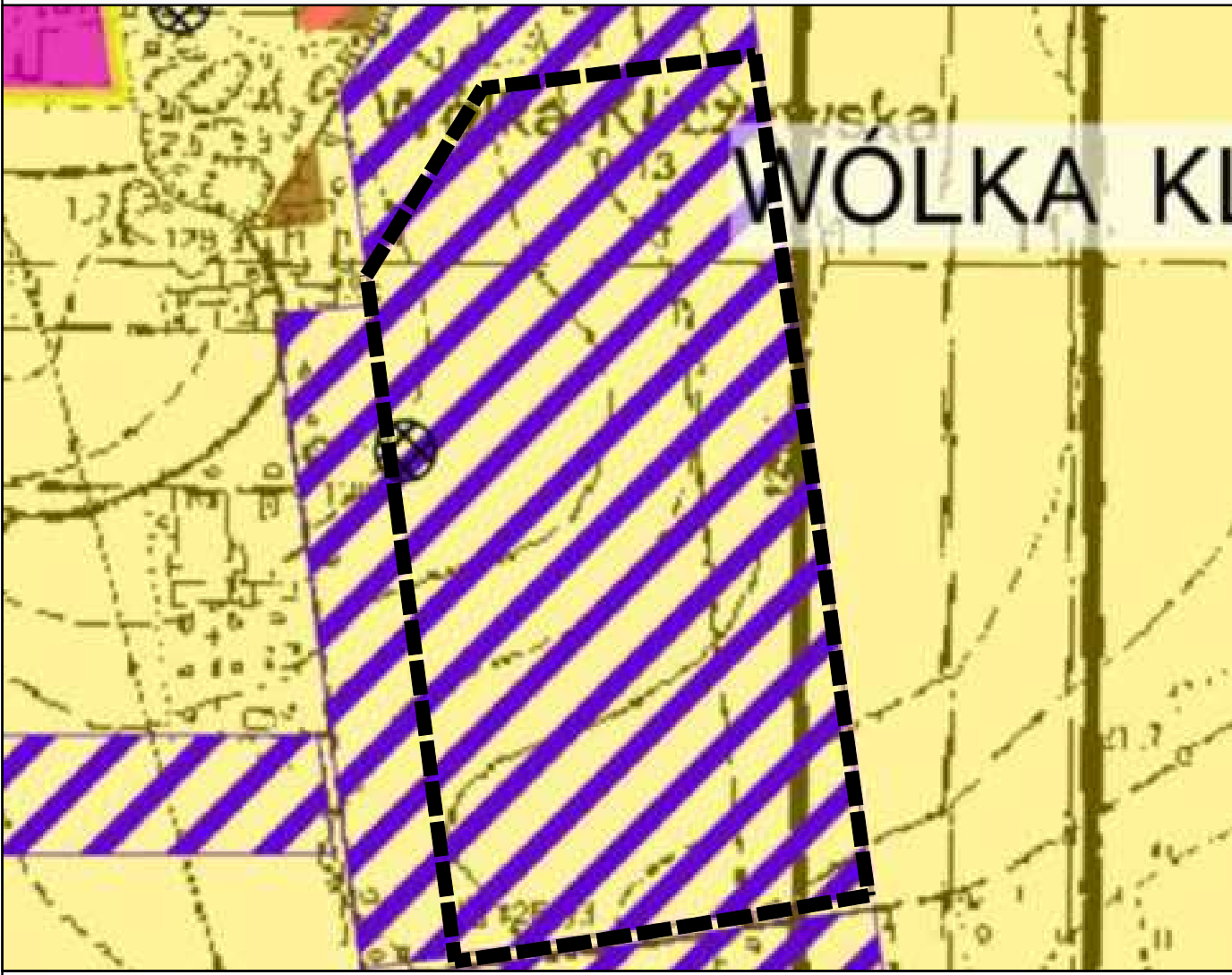
## JEDNOSTKA PLANISTYCZNA WÓŁKA KLICZEWSKA - symbol literowy m

ORGAN SPORZĄDZAJĄCY  
BURMISTRZ MIASTA I GMINY  
ŻUROMIN

OBRĘB WÓŁKA KLICZEWSKA

## WYRYS ZE STUDIUM UWARUNKOWAŃ I KIERUNKÓW ZAGOSPODAROWANIA PRZESTRZENNEGO MIASTA I GMINY ŻUROMIN

----- granice obszaru objętego planem miejscowym



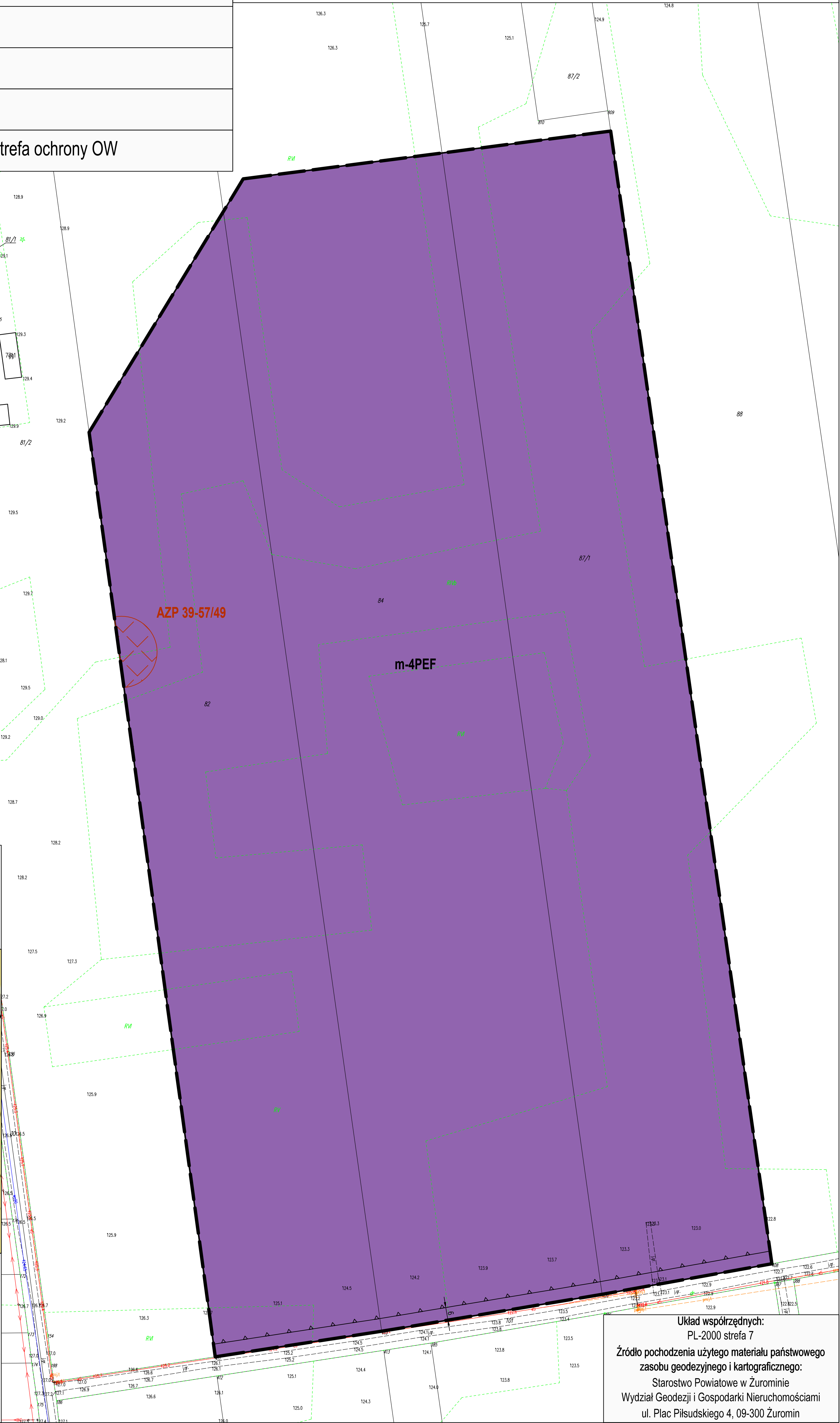
## OZNACZENIA KIERUNKI ZAGOSPODAROWANIA TERENÓW

- tereny rozmieszczenia urządzeń wytwarzających energię z odnawialnych źródeł energii o mocy przekraczającej 500 kW pochodzącej z przetwarzania światła słonecznego
- tereny rolnicze i leśne

## ELEMENTY ZAGOSPODAROWANIA PRZESTRZENNEGO

### Środowisko przyrodnicze i kulturowe

- stanowiska archeologiczne punktowe



Układ współrzędnych:  
PL-2000 strefa 7

Źródło pochodzenia użytego materiału państwowego  
zasobu geodezyjnego i kartograficznego:  
Starostwo Powiatowe w Żurominie  
Wydział Geodezji i Gospodarki Nieruchomościami  
ul. Plac Piłsudskiego 4, 09-300 Żuromin